

wpiętyścio
dn. 10.02.2026r
WA

Projekt

**UCHWAŁA NR
RADY MIEJSKIEJ W BOLKOWIE**

z dnia 2026 r.

w sprawie zatwierdzenia Sołeckich Strategii Rozwoju Wsi Sady Górne i Mysłów na lata 2025-2032

Na podstawie art. 18 ust. 2 pkt 6a ustawy z dnia 8 marca 1990 r. o samorządzie gminnym. (Dz. U. z 2025 r. poz. 1153 z późn zm.) Rada Miejska w Bolkowie uchwala, co następuje:

§ 1. Zatwierdza się Sołecką Strategię Rozwoju Wsi Sady Górne na lata 2025-2032, przyjętą przez zebranie wiejskie wsi Sady Górne stanowiącą załącznik nr 1 do niniejszej uchwały.

§ 2. Zatwierdza się Sołecką Strategię Rozwoju Wsi Mysłów na lata 2025-2032, przyjętą przez zebranie wiejskie wsi Mysłów stanowiącą załącznik nr 2 do niniejszej uchwały.

§ 3. Wykonanie uchwały powierza się Burmistrzowi Bolkowa.

§ 4. Uchwała wchodzi w życie z dniem podjęcia.

BURMISTRZ BOLKOWA
M. Pustuła
Miroslaw Pustuła

radca gminy
Anna Julia Król
WŁ/5/321

Załącznik nr 1 do uchwały nr
Rady Miejskiej w Bolkowie
z dnia 2026 r.



**DOLNY
ŚLĄSK**



URZĄD MARSZAŁKOWSKI WOJEWÓDZTWA DOLNOŚLĄSKIEGO

**SOŁECKA STRATEGIA ROZWOJU WSI
SADY GÓRNE
(na lata 2025-2032)**

Nad Sołecką Strategią Rozwoju Wsi pracowali:

1. Agnieszka Plewińska
2. Elżbieta Larysz
3. Elżbieta Siwiec
4. Kamila Górską
5.
6.

Moderatorka:

1. Danuta Nowak

Koordynator gminny: Marta Grzelak**SPIS TREŚCI**

ANALIZA ZASOBÓW	3
ANALIZA SWOT	7
ANALIZA POTENCJAŁU ROZWOJU WSI	8
WIZJA.....	10
PROGRAM KRÓTKOTERMINOWY ROZWOJU WSI	12
PROGRAM DŁUGOTERMINOWY ROZWOJU WSI NA LATA.....	13
DOKUMENTACJA FOTOGRAFICZNA	16

ANALIZA ZASOBÓW

Zasoby – wszelkie elementy materialne i niematerialne wsi i związanego z nią obszaru, które mogą być wykorzystane obecnie bądź w przyszłości w realizacji publicznych bądź prywatnych przedsięwzięć odnowy wsi. Zwrócić uwagę na elementy specyficzne i rzadkie (wyróżniające wieś).

Opracowanie: Ryszard Wilczyński

Rodzaj zasobu	Opis (nazwanie) zasobu jakim wieś dysponuje	Znaczenie zasobu		
		M a ł e	D u ż e	wy ró żni ają ce
Przyrodniczy				
walory krajobrazu, rzeźby terenu	Staw, skały, tereny krajobrazowe, urokliwa dolina potoku Sadówka ze szpalerami drzew na brzegach		x	
stan środowiska	Dobry		x	
walory klimatu	Umiarkowane			
walory szaty roślinnej	Lipy i kasztanowce w parku pałacowym. Występują bogate gatunkowo drzewa i krzewy. Rośliny chronione: pełnik europejski, arnika górską, śnieżycę wiosenną, przylaszczkę, zimowit jesienny, orlik pospolity, przebiśnieg, dziewięciśli bezłodygowy, obuwik pospolity, lilia złotogłów, rosciszka okrągłolistna, mieczyk dachówkowaty, wawrzynek wilczełyko i in.			
cenne przyrodniczo obszary lub obiekty	Pałac i park przypałacowy, staw, szkoła, ruiny wiatraka holenderskiego z XVIII w.			x
świat zwierzęcy (ostoje, siedliska)	Ptaki: zimorodek, pliszka górską, derkacz, dudek, turkawka, kania ruda, rokitniczka, strumieniówka. Ssaki: sarny, jelenie, dziki, lisy, kuny, tchórze, łasice, wiewiórki. Płazy: salamandra plamista, traszka górską. Gady: żmija zygzakowata, padalec, zaskroniec, jaszczurka zwinka		x	
wody powierzchniowe (cieki, rzeki, stawy)	Rzeka Sadówka- początek Figłów, stawy		x	
wody podziemne	-			
gleby	Brunatne, mady w dolinie Sadówki	x		
kopaliny	Diabaz	x		
walory geotechniczne	-			
Kulturowy				
walory architektury (rodzaj zabudowy)	Różnorodny	x		
walory przestrzeni wiejskiej publicznej (zabudowa zwarta lub rozproszona)	Rozproszona	x		
elementy krajobrazu (wzniesienia, aleje itp.)	Grusza na Figłowie, góra Sieczki, stary młyn		x	
walory przestrzeni wiejskiej prywatnej	Zabytkowa zabudowa		x	

zabytki i pamiątki historyczne	<ul style="list-style-type: none"> kościół Narodzenia NMP-gotycki z XIV w. z kaplicą grobową rodu von Tschirnhaus, ruiny barokowego pałacu i zabudowania folwarczne osiemnastowieczna plebania z dekoracją sgraffitową cmentarz pomnik ofiar wojen światowych (obecnie bez tablicy) 			x
osobliwości kulturowe	Kamienie graniczne cysterskie z XVIII w. na granicy Sadów Górnych i Figłowa	x		
miejsca, osoby i przedmioty kultu	Krzyże przydrożne	x		
święta, odpusty, pielgrzymki	Kapliczka – Figłów, Kościół, Droga Krzyżowa		x	
tradycje, obrzędy, gwara	Noc świętojańska, dożynki, zlot czarownic, ogniska			x
legendy, podania i fakty historyczne	Legenda o czarownicy z Sadów		x	
przekazy literackie				
ważne postacie i przekazy historyczne	Ehrenfried Walther von Tschirnhaus- jeden z wynalazców porcelany miśnieńskiej			x
specyficzne nazwy	Sadowska Wataha. Figłów		x	
specyficzne potrawy	-			
Produkty lokalne i regionalne	Pierogi, ciasta, przetwory	x		
dawne zawody	-			
Obiekty i tereny				
działki pod zabudowę mieszkaniową	Ok. 4	x		
działki rekreacyjno - letniskowe	2			x
działki pod zakłady usługowe i przemysł	0			
działki gminne na cele społeczne	Staw, boisko (punkt widokowy)			x
pustostany mieszkaniowe	9	x		
pustostany poprzemysłowe	3		x	
tradycyjne nie użytkowane obiekty gospodarskie (stodoły, spichlerze, kuźnie, młyny, itp.)	Młyn			x
miejscowy plan zagospodarowania przestrzennego	jest			x
inne	-			
Infrastruktura społeczna				
plac publicznego spotkań, festynów	Boisko		x	
sale spotkań, świetlice, kluby	Świetlica		x	
miejsca uprawiania sportu	Boisko/świetlica		x	
miejsca rekreacji	Staw i boisko			x
ścieżki rowerowe, szlaki turystyczne	Niebieski Szlak zamków		x	
szkoły	Zabytkowa szkoła			x
przedszkola	jest			X
biblioteki	Są dwie- plenerowa na boisku i w szkole			X

placówki opieki społecznej	-	x		
placówki służby zdrowia	-	X		
Infrastruktura techniczna				
wodociąg	tak			X
Kanalizacja i inne rozwiązania	tak			X
drogi (nawierzchnia, oznakowanie oświetlenie)	tak			x
chodniki, parkingi	Chodniki- niewystarczające, parkingi- niewystarczające	x		
przystanki	tak			x
Dostęp do technologii teleinformatycznych	tak			x
inne	-			
Gospodarka, rolnictwo				
Miejsca pracy (gdzie, ile?)	3	x		
znane firmy produkcyjne i zakłady usługowe. i ich produkty	Filia RSP „Przyszłość” Stare Bogaczowice Schodgal Sady Górne	x		
gastronomia	-			
miejsca noclegowe	-	x		
gospodarstwa rolne (liczba)	4	x		
uprawy hodowle	-			
możliwe do wykorzystania odpady produkcyjne	-			
zasoby odnawialnych energii	tak	x		
Środki finansowe i pozyskiwanie funduszy				
środki udostępniane przez gminę (np. fundusz sołecki)	Fundusz sołecki		x	
środki wypracowywane (np. projekty)	Remont kuchni i łazienek w budynku gospodarczym na boisku sportowym		x	
Środki rzeczowe	Meble, okna, zmywarka, kuchenka elektryczna, zastawa stołowa,		x	
inne	-			
Mieszkańcy (kapitał społeczny i ludzki)				
Liczba mieszkańców	420			
Autorytety i znane postacie we wsi	Kronikarz			
Krajanie znani w regionie, w kraju i zagranicą	-			
Osoby o wyjątkowej wiedzy lub umiejętnościach ważnych dla sołectwa, m.in. informatycznych	Wiedza na temat całej miejscowości od czasów powojennych	x		
Przedsiębiorcy, sponsorzy	Sponsorzy lokalni(mieszkańcy)	x		
Organizacje pozarządowe, grupy nieformalne	KGiGW Sadowska Wataha			x
Zespoły artystyczne, twórcy	-			
Kontakty zewnętrzne (np. z mediami)	tak	x		
Współpraca zagraniczna i krajowa	krajowa	x		

Aktywność sołectwa (imprezy i wydarzenia cykliczne, działalność edukacyjna, działania na rzecz wsi)	Noc świętojańska, Festyn rodzinny, Dożynki Złot Czarownic, spotkania seniorów, 80-lecie Szkoły Podstawowej, Mikołajki, Warsztaty Bożonarodzeniowe, Wigilia Sołecka, wspólne kolędowanie, choinka sołecka, turniej gier, dzień kobiet, spotkanie literackie, udział w kiermaszu, sprzątanie wsi, kwietnik, odnowienie przystanku, remont pomieszczenia na przystanku, odnowienie krzyża, odnowienie remizy OSP, odnowienie kapliczki, ustawienie dodatkowej tablicy informacyjnej, ustawienie znaku do przełęczy pojednania, stworzenie biblioteki plenerowej,			x
Sukcesy sołectwa (nagrody, dyplomy itp.)	II miejsce za wieniec dożynkowy- 2024 III miejsce wieniec dożynkowy -2025 II miejsce stoisko dożynkowe - 2025			x
inne	-			
Publikatory, lokalna prasa				
Książki, przewodniki	Były mieszkaniec wsi i lokalny kronikarz „Dwie wsie jak jedna”, „Wokół Przełęczy Pojednania”, Sz. Napora „Sady Górne , Sady Dolne na Pogórzu Bolkowskim”			x
Strony www, media społecznościowe (nazwa, adres)	Istnieje jeden wspólny profil na fb Sołectwo Sady Górne/ KGiGW Sadowska Wataha/OSP Sady Górne			x
Inne sposoby promocji	-			

ANALIZA SWOT

Określenie słabych i mocnych stron sołectwa oraz szans i zagrożeń.

Silne strony to ludzie, tradycja, środki, na których oparte są konkretne działania.

Słabe strony to czynniki, które mogą utrudnić osiągnięcie sukcesu.

Szanse to korzystne uwarunkowania zewnętrzne, które mogą zostać wykorzystane.

Zagrożenia to czynniki zewnętrzne, które mogą utrudniać lub nawet uniemożliwić realizację zadań.

SILNE STRONY	SŁABE STRONY
<p>T- Szkoła z 1945 roku T- Zabytkowy Kościół S- Świetlica J- Boisko (duży teren dający możliwości rozwoju) T- Stary Młyn T- Droga Krzyżowa wiodąca przez las przy Kościele. Łącząca dwie wsie T- Grusza – ponad 100 letnia grusza. Symbol Figłowa. Dawniej służyła mieszkańcom jako drogowskaz w czasie srogich i śnieżnych zim. Punkt orientacyjny J- Staw B- Pasieki T- Park pałacowy ze starodrzewiem J- Aktywność społeczna J- Integracja społeczna J- Organizacja wielu imprez T- Figłów – przysiółek wsi Sady Górne, obecnie zamieszkanym przez 3 rodziny</p> <p>(elementy wewnętrzne wsi)</p>	<p>S- Uszkodzona zaporą na stawie S- Niewystarczająca ilość chodników (brak możliwości ich budowy) J- Duży ruch samochodowy w całej wsi J- Niewystarczająca ilość przejść dla pieszych S- Niewystarczająca ilość miejsc parkingowych J- Niewystarczająco zabezpieczona rzeka (niezabezpieczony wysoki brzeg rzeki sąsiadujący z przystankiem, brak ostrzeżeń, brak barierek) T- Zabytkowy mur przy drodze zagrażający zdrowiu i życiu - ze względu na zły stan S- Częściowy brak utwardzonej drogi T- Mur wokół Kościoła zagrażający zdrowiu i życiu - ze względu na zły stan techniczny S- Niedostosowane dla niepełnosprawnych schody do świetlicy wiejskiej J- Centralny Most przy boisku - grozi zawaleniem S- Brak toalet publicznych we wsi- zanieczyszczone miejsca przy przystanku sąsiadującym bezpośrednio z parkiem pałacowym i boiskiem sportowym -DUŻY PROBLEM S- Niezabezpieczony teren starej Spółdzielni – grozi zawaleniem, są tam też niezabezpieczone studzienki kanalizacyjne, niezabezpieczony zbiornik z gnojówką, teren jest bezpośrednio otwarty. T- Niszczący pałac</p>
SZANSE	ZAGROŻENIA
<p>J- Współpraca z innymi miejscowościami B- Pozyskiwanie funduszy S- LGD Partnerstwo Kaczawskie T- sołectwo należy do światowej sieci Geoparków UNESCO</p> <p>(elementy zewnętrzne wsi)</p>	<p>J- Quady i motory J- Duży ruch- dojazd do S3 J- Hałas J- Osłabione brzegi rzek po powodzi- zagrożenie powodziowe J- Dzikie wysypiska S- Wąska droga do Figłowa J - Uchwała rady gminy o zamknięciu szkoły</p>

ANALIZA POTENCJAŁU ROZWOJU WSI

J – jakość życia - warunki niematerialne i duchowe (relacje sąsiedzkie, współpraca sąsiedzka, życzliwość, akceptacja postaw aktywnych, poczucie współuczestnictwa i współtworzenia, możliwość samorealizacji, oferta kulturalna, edukacyjna, wypoczynku i rekreacji oraz życia społecznego, poziom samoorganizacji społecznej, poczucie bezpieczeństwa, zagrożenia, dostępność komunikacyjna, zaopatrzenie w towary i usługi, stan środowiska, poziom wykształcenia)

S – standard życia - czynniki materialne (infrastruktura techniczna i społeczna w przestrzeni publicznej, np. chodniki, drogi, parkingi, oświetlenie uliczne, wodociąg, kanalizacja, sieć telefoniczna, internet, świetlica, dom kultury, boisko, plac zabaw, przedszkole, szkoła, biblioteka, placówki usługowe, wyposażenie, stan posesji)

T – tożsamość wsi i wartości życia wiejskiego (kultura, tradycje, obyczaje, gwara, kultywowanie i rozwijanie poczucia wspólnoty, wzorce wychowawcze i więź międzypokoleniowa, uroczystości i rocznice, lokalny kult, pamięć o wybitnych mieszkańcach i wydarzeniach, lokalny indywidualny styl osadnictwa i budownictwa, krajobraz kulturowy i przyrodniczy, charakterystyczne elementy architektury i urządzenia przestrzeni publicznej, tradycyjne uprawy i hodowle, lokalne kuchnie i potrawy, tradycyjne zawody, szczególne formy pomocy sąsiedzkiej i zaangażowanie w sprawy publiczne)

B – byt - warunki ekonomiczne (rozstrzygnięcia planistyczne, wsparcie postaw przedsiębiorczych, zorganizowanie przedsiębiorców i producentów rolnych, usługi i produkcja, produkty, możliwość pozyskiwania dochodu przez społeczność lokalną na cele publiczne i promocja)



Tożsamość wsi i wartość życia wiejskiego

8	1
3	0

(+) +

Wnioski: Tożsamość wsi jest największym atutem. Tożsamość oparta jest na zabytkach, legendach, tradycjach, obrzędach oraz unikalnej historii i symbolach (Grusza, Młyn, Pałac, Przysiółek Figłów)

Zalecenia: Rozwijać wspólną markę i identyfikację wsi. Organizować wydarzenia oparte na tradycji. Włączyć historię w proces promocji i edukacji („wies opowieści i legend”)

Standard życia (warunki materialne)

1	1
7	1

(-) =

Wnioski: Standard życia jest słabym obszarem i wymaga natychmiastowych działań

Zalecenia: Toalety publiczne (stworzenie chociaż jednego takiego punktu).

Przeprowadzenie remontu infrastruktury niebezpiecznej (mur, most, brzeg rzeki)

Jakość życia (warunki niematerialne i duchowe)

5	1
4	6

(+) -

Wnioski: Potencjał społeczny jest ogromny, ale ograniczony przez bariery infrastrukturalne.

Zalecenia: Zwiększyć bezpieczeństwo komunikacyjne, rozwinąć ofertę rekreacyjną i kulturalną, zagospodarować staw i teren przy rzece.

Byt (warunki ekonomiczne)

1	1
0	0

(+) +

Wnioski: Wieś może budować mikro przedsiębiorczość oraz produkty lokalne. Warunki ekonomiczne są umiarkowane, natomiast istnieją firmy i jest potencjał w rolnictwie i turystyce.

Zalecenia: Rozwijać małą gastronomię i noclegi, wspierać lokalnych przedsiębiorców, utworzyć małe punkty sprzedaży produktów lokalnych (np. pierogi, przetwory itp.)

WIZJA ROZWOJU WSI NA LATA 2025 - 2032

Wizja hasłowa:

„Sady Górne- wieś legend, ludzi z pasją i dobrego życia”

Wizja opisowa:

Sady Górne to tętniąca życiem, nowoczesna i jednocześnie głęboko zakorzeniona w tradycji wieś, w której mieszkańcy z dumą patrzą na efekt wspólnej pracy. Wieś jest miejscem bezpiecznym, zadbanym i atrakcyjnym dla rodzin z dziećmi, młodzieży, seniorów oraz gości szukających spokoju, natury i dobrej atmosfery.

Teren rekreacyjno–sportowy stał się sercem aktywności wsi. Znajduje się tu boisko do piłki nożnej, koszykówki oraz siatkówki (w tym plażowej), a obok – kolorowy, nowoczesny i bezpieczny plac zabaw dla dzieci. Otoczenie szkoły, boiska i stawu zdobią kwietne łąki, które poprawiają bioróżnorodność, przyciągają ptaki i owady oraz tworzą sielski, charakterystyczny krajobraz Sądów Górnych.

Altana przy odnowionym i bezpiecznym stawie jest centrum letnich spotkań mieszkańców. To tutaj odbywają się pikniki, ogniska, koncerty, warsztaty oraz wydarzenia integracyjne. W sezonie od wiosny do jesieni działa kameralne pole namiotowe, na którym odbywają się warsztaty survivalowe i zajęcia przyrodnicze dla dzieci, młodzieży oraz grup z zewnątrz. Dzięki temu Sady Górne są rozpoznawalne jako atrakcyjne miejsce dla miłośników natury, aktywnego wypoczynku i turystyki związanej z Geoparkiem UNESCO.

W każdą niedzielę teren boiska ożywa dzięki kawiarence „Sadowskiej Watahy”. To miejsce pachnące kawą, domowym ciastem i dobrą atmosferą, w którym mieszkańcy i goście mogą porozmawiać, spotkać się, zacieśniać więzi i poznawać lokalne produkty. Kawiarenka stała się symbolem gościnności wsi oraz przykładem lokalnej przedsiębiorczości i współpracy.

Dumą mieszkańców jest rozbudowana i wyposażona Szkoła Podstawowa w Sadach Górnych, która w nowoczesny sposób łączy edukację z lokalną tradycją. W jej murach funkcjonuje „Klasa Wspomnień” – wyjątkowe miejsce poświęcone historii wsi, dawnym fotografiom, opowieściom i rodzinnym pamiątkom. Dzięki niej młode pokolenie poznaje korzenie swojej miejscowości, ważne postacie, legendy (w tym legendę o czarownicy z Sądów) oraz znaczenie lokalnych symboli, takich jak stary młyn, Grusza na Figlowie czy ruiny pałacu.

Sady Górne to wieś, w której poprawiono standard życia mieszkańców. Zadbano o bezpieczeństwo: wyremontowano zaporę na stawie, zabezpieczono brzegi rzeki przy przystanku, odnowiono mury przy drodze i wokół kościoła, przebudowano most oraz uporządkowano teren dawnej Spółdzielni. Powstały nowe, czytelne przejścia dla pieszych, wyznaczono miejsca parkingowe, a przestrzeń publiczną uporządkowano i dostosowano do

potrzeb osób z niepełnosprawnościami. We wsi funkcjonuje również toaleta publiczna, co znacząco poprawiło komfort mieszkańców i gości.

Jednocześnie rozwinięto lokalną ofertę gospodarczą – powstały małe punkty sprzedaży produktów lokalnych (pierogi, ciasta, przetwory), pojawiły się pierwsze miejsca noclegowe, a wieś wykorzystuje swoje położenie i zasoby przyrodnicze do rozwoju turystyki. Sady Górne są aktywnym uczestnikiem współpracy w ramach LGD i Geoparku UNESCO, korzystając z funduszy zewnętrznych na rozwój infrastruktury, dziedzictwa i kapitału społecznego.

Mocną stroną wsi pozostaje wysoka aktywność mieszkańców, KGiGW „Sadowska Wataha” oraz liczne wydarzenia, takie jak Noc Świętojańska, Złot Czarownic, dożynki, festyny rodzinne, spotkania seniorów czy warsztaty tematyczne. Sady Górne są miejscem, gdzie tradycja, natura, humor i wspólnota tworzą niepowtarzalny klimat – „wieś opowieści i legend”, w której po prostu dobrze się żyje.

Dodatkowe propozycje na wizje hasłowe z możliwością wykorzystania w przyszłości:

„Sady Górne- gdzie magia ma swoją bazę, a humor swoją miotłę”

„Gdzie kwietne łąki płyną jak morze, las odbija się w stawie, a nad wszystkim czuwa stary młyn”

PROGRAM KRÓTKOTERMINOWY ROZWOJU WSI SADY GÓRNE na okres Listopad 2025 - Listopad 2026

	Odpowiedź	Propozycja projektu (nazwa, termin)	Czy nas stać na realizację? (tak/nie)		Punktacja	Hierarchia
			Organizacyjnie	Finansowo		
Co nas najbardziej zintegruje?	Spotkania mieszkańców	Organizacja festynu rodzinnego	TAK	TAK	3/15	V
Na czy nam najbardziej zależy?	Szkoła Podstawowa w Sadach Górnych	Stworzenie Klasy Wspomnień	TAK	TAK	15/15	I
Co nam najbardziej przeszkadza?	Niezagospodarowany staw	Zagospodarowanie stawu oraz stworzenie miejsca na ognisko	TAK	TAK	9/15	III
Co najbardziej zmieni nasze życie?	Podniesienie świadomości i odpowiedzialności mieszkańców na temat bezpieczeństwa	Szkolenie z pierwszej pomocy	TAK	TAK	10/15	II
Co nam przyjdzie najłatwiej?	Utworzenie kawiarenki	Kawiarenka „Sadowskiej Watahy”	TAK	TAK	8/15	IV





PROGRAM DŁUGOTERMINOWY ROZWOJU WSI NA LATA 2025-2032**Wizja: „Sady Górne- wieś legend, ludzi z pasją i dobrego życia”**


Cele jakie musimy osiągnąć	Projekty, przedsięwzięcia służące osiągnięciu celów	Termin realizacji	Źródła finansowania
A. TOŻSAMOŚĆ WSI I WARTOŚCI ŻYCIA WIEJSKIEGO			
1. Poprawa stanu zabytków w miejscowości i zachowanie ich dla kolejnych pokoleń	1.1. Renowacja zabytkowego muru przy drodze	2027	Środki gminne, fundusz sołecki, sponsorzy, LGD Partnerstwo Kaczawskie, MKIDN, Programy gminne i powiatowe,
	1.2. Renowacja zabytkowego muru wokół Kościoła	2027	
	1.3. Zabezpieczenie i ekspozycja ocalałych elementów dawnego pałacu- przeniesienie fragmentów (płyt, portali) do parku pałacowego i ustawienie ich jako ekspozycji historycznej	2028	
	1.4. Odrestaurowanie starych krzyży i kapliczek	2029	
	1.5. Oznaczenie i opisanie starych obiektów- tablice informacyjne	2029	
2. Zachowanie i pielęgnacja drzewostanu	2.1. Pełna inwentaryzacja dendrologiczna parku	2028	
	2.2. Ocena stanu zdrowotnego drzew	2028	
	2.3. Wykonanie zabiegów arborystycznych- cięcia sanitarne, usunięcie posuszu, pielęgnacja	2030	
	2.4. Usunięcie drzew zagrażających bezpieczeństwu	2030	
	2.5. Nasadzenia uzupełniające	2031	
3. Kultywowanie tradycji i obrzędów	3.1. Odnowienie Drogi Krzyżowej i połączenie jej z odnowioną częścią drogi krzyżowej w Sadach Dolnych	2034	
	3.2. Przywrócenie obrzędu Drogi Krzyżowej w odnowionym miejscu w Wielki Piątek	2034	
	3.2. Zgłoszenie Gruszy na Figlowie jako Pomnika Przyrody i oznaczenie jako punktu orientacyjnego	2031	
4. Utrzymanie i wzmocnienie tożsamości historycznej oraz zwiększenie atrakcyjności turystycznej	4.1. Montaż tablic edukacyjnych o historii, legendach i przyrodzie wsi	2031	
	4.2. Utworzenie punktów widokowych na Figlowie i odtworzenie trasy rowerowej	2031	
	4.3. Rozwój „Klasy Wspomnień” w szkole- digitalizacja archiwum wsi	2027	
	4.4. Stworzenie questów i ścieżki „Śladami legendy o czarownicy”	2029	



B. STANDARD ŻYCIA			
1. Poprawa infrastruktury drogowej i komunikacyjnej we wsi	1.1. Budowa odcinków chodników tam, gdzie jest to możliwe	2030	Fundusze unijne, fundusz sołecki, WFOŚiGW, Program „sportowa Polska”, sponsoring lokalny, środki gminne, LGD
	1.2. Wyznaczenie miejsc parkingowych przy boisku i świetlicy	2028	
	1.3. Poprawa oznakowania drogowego i montaż progu zwalniającego, przy boisku sportowym (przejście dla pieszych z przystanku na boisko)	2027	
	1.4. Remont i zabezpieczenie mostu przy boisku sportowym	2028	
	1.5. Zabezpieczenie i uporządkowanie terenu starej Spółdzielni- ogrodzenie, likwidacja studzienek, oznakowanie (kontakt z właścicielem)	2027	
2. Poprawa infrastruktury społecznej	2.1. Dostosowanie wejścia do świetlicy oraz budowa podjazdu dla osób z niepełnosprawnościami	2029	
	2.2. Postawienie toalety publicznej przy parku pałacowym i boisku	2027	
	2.3. Podział terenu rekreacyjno-sportowego na cztery strefy - łąka kwietna - strefa sportowa - strefa rekreacyjna/pole namiotowe - nowoczesny plac zabaw	2028-2030	
	2.4. Zakup wyposażenia tych stref: ławki, kosze, oświetlenie solarne, słupki graniczne, ogrodzenia, stojaki rowerowe	2028-2030	
	2.5. Zagospodarowanie stawu - budowa altany - oświetlenie ścieżki wokół stawu - punkt edukacyjny o wodach i rybach (ochrona wód i ryb)	2027-2031	
C. JAKOŚĆ ŻYCIA			
1. Zabezpieczenie brzegów rzeki	1.1. Zabezpieczenie brzegu rzeki przy przystanku i skrzyżowaniu przy boisku (barierki, tabliczki ostrzegawcze)	2027	WFOŚiGW, fundusz sołecki, programy i konkursy lokalne, środki gminne, lokalni sponsorzy
2. Ochrona lasów przed quadami	2.1. Znaki zakazu wjazdu dla quadów i motorów	2027	
	2.2. Foto-pułapki monitorujące przy lasach	2028	
	2.3. Tabliczki „Teren Monitorowany”	2028	

3.aktywność społeczna	4.1.Organizacja cyklicznych imprez: - Noc Świętojańska - Zlot Czarownic - Dożynki - Warsztaty Świąteczne - Spotkania seniorów	2027-2031	
	4.2.Utworzenie i prowadzenie kawiarenki „Sadowskiej Watahy” przez Pani z KGiGW	2026	
D. BYT			
1.Pozyskiwanie funduszy	1.1.Stałe monitorowanie konkursów i składanie wniosków		Fundusz sołecki, LGD, programy gminne i powiatowe, ARiMR,WFOŚiGW
	1.2.Tworzenie projektów sołeckich i współpraca ze sponsorami		
2.Promocja miejscowości	2.1.Utworzenie i prowadzenie kawiarenki- miejsca budowania marki wsi		
	2.2.Sprzedaż produktów lokalnych podczas wydarzeń, jarmarków, kiermaszy		
	2.3. Promocja pasiek i współpraca z pszczelarzami		
	2.4.Stworzenie oficjalnej strony www i rozwój profilu FB		

DOKUMENTACJA FOTOGRAFICZNA











PODSUMOWANIE WYNIKÓW ANKIETYZACACJI(nieobowiązkowo – jako załącznik do SSRW

Załącznik nr 2 do uchwały nr
Rady Miejskiej w Bolkowie
z dnia 2026 r.



**DOLNY
ŚLĄSK**



URZĄD MARSZAŁKOWSKI WOJEWÓDZTWA DOLNOŚLĄSKIEGO

**SOŁECKA STRATEGIA ROZWOJU
SOŁECTWA
MYSŁÓW
W GMINIE BOLKÓW
NA LATA 2025-2032**



Listopad 2025

SPIS TREŚCI

ANALIZA ZASOBÓW	4
ANALIZA SWOT.....	9
ANALIZA POTENCJAŁU ROZWOJU WSI	11
WIZJA	13
PROGRAM KRÓTKOTERMINOWY ROZWOJU WSI.....	14
PROGRAM DŁUGOTERMINOWY ROZWOJU WSI NA LATA 2025 -2032	15
DOKUMENTACJA FOTOGRAFICZNA	17
UCHWAŁA ZEBRANIA WIEJSKIEGO.....	32
KARTA DIAGNOZY ZAAWANSOWANIA ODNOWY WSI.....	33

Nad Sołecką Strategią Rozwoju Wsi pracowali:

1. Agnieszka Górka
2. Witold Grzybowski
3. Mariusz Kozak
4. Waldemar Wilk
5. Monika Wiśniewska

Moderatorka:

1. Danuta Nowak

Koordynator gminny: Marta Grzelak

Niniejszy dokument powstał w wyniku prac zespołu osób członków Grupy Odnowy Wsi Sołectwa Mysłów biorących udział w warsztatach zorganizowanych dzięki Gminie Bolków w ramach programu Urzędu Marszałkowskiego Województwa Dolnośląskiego – „Odnowa Dolnośląskiej Wsi”.

Strategia określa drogę do wyznaczonego celu, jakim jest poprawa warunków życia w sołectwie. Pozwala uporządkować działania podejmowane przez różne grupy społeczności lokalnej. Ma charakter spoiwa w stosunku do mieszkańców, organizacji pozarządowych działających we wsi oraz urzędu gminy.

W toku prac zrealizowano zadania:

- przeprowadzono analizę zasobów, która uświadomiła nam co mamy i jakie to ma znaczenie dla dalszego rozwoju naszej wsi,
- przeprowadzono analizę SWOT,
- sformułowano wizję,
- zaproponowano listę kluczowych zadań do realizacji w przyszłości krótkoterminowej (1 rok) oraz długoterminowej (ok.7 lat).

ANALIZA ZASOBÓW

Zasoby – wszelkie elementy materialne i niematerialne wsi i związanego z nią obszaru, które mogą być wykorzystane obecnie bądź w przyszłości w realizacji publicznych bądź prywatnych przedsięwzięć odnowy wsi. Zwrócić uwagę na elementy specyficzne i rzadkie (wyróżniające wieś).

Rodzaj zasobu	Opis (nazwanie) zasobu jakim wieś dysponuje	Znaczenie zasobu		
		Małe	Duże	Wyróżniające
Przyrodniczy				
walory krajobrazu, rzeźby terenu	Pogórze Kaczawskie - Kraina Wygasłych Wulkanów "Perła Bobru i Kaczawy"			x
stan środowiska	Zróżnicowany – od bardzo dobry do zagrożony: Ścieki w rzece Mokszyńce, śmieci i opakowania, , mnóstwo złomu w niektórych obejściach, ogólne zaniedbanie i brak jakiegokolwiek poszanowania dla środowiska, (w szczególności: stan potoku Mokszyńka oraz otoczenie niektórych gospodarstw).		x	
walory klimatu	Klimat umiarkowany, zmienna róża wiatrów. Temperatury chłodniejsze niż we wszystkich miejscowościach w promieniu 5 km. Chłodniej niż w Jeleniej Górze, Jaworze, Legnicy, Kamiennej Górze. (zgodnie z mapą izoterm dla woj. dolnośląskiego)		x	
walory szaty roślinnej	Pola uprawne, łąki, lasy mieszane, storczyki, rzadkie owady i ślimaki		x	
cenne przyrodniczo obszary lub obiekty	- Obszar Natura 2000	x		
świat zwierzęcy (ostoje, siedliska)	Siedliska nietoperzy: nocka dużego i nocka łydkowłosego, siedlisko popielicy. Występuje modraszek, kukułka, trzmiel wszystkie gatunki. Ponadto w okolicach występują: ropuchowate, żabowate, jaszczurkowate, padalec zwyczajny, zaskroniec zwyczajny, żmija zygzakowata. Występują liczne gatunki ssaków, zarówno duże jak i małe, takie jak: dziki, sarny, jelenie, borsuki, lisy, orzesznice, kuny leśne, gronostaje. Ponadto siedlisko bociana czarnego, dzięcioła zielonego i czarnego.		x	
wody powierzchniowe (cieki, rzeki, stawy)	Potok Mokszyńka dopływ Kaczawy		x	
wody podziemne	Teren bardzo zasobny w głębinowe wody podziemne		x	
gleby	Przeważają gleby kat III i IV, raczej ubogie	x		
kopaliny	Mysłów położony jest w obszarze środkowym Wschodniego Grzbietu Pogórza Kaczawskiego. Zbudowany głównie ze skał osadowych metamorficznych z epoki starszego paleozoiku. Wymienić można kopaliny historycznie eksploatowane jak złoto, srebro, miedź, arsenik, łupki radzimowickie, zieleńce i potężne formacje zieleńcowe - łupki zieleńcowe (używane w budownictwie). W okolicy Mysłowa występują również formacje wulkaniczne spilitów i keratofirów oraz żwiry i piaski eksploatowane obecnie (Kopalnia odkrywkowa Żwirownia Mysłów 1). W zboczach góry Osełka występują również wapienie, a w zachodniej części sołectwa istnieją pokłady torfu, który do 1945 roku był eksploatowany w charakterze opału. *		x	

walory geotechniczne	Ruiny obiektów przemysłowych - wapienniki	x		
Kulturowy				
walory architektury (rodzaj zabudowy)	Tzw. wieś łańcuchowa, budynki jednorodzinne, w większości pomieckie. Architektonicznie znaczące są: Renesansowy Kościół p.w. Św Jana Chrzciciela z XIII w przebudowywany w XIV, XV, XVIII i XIX wieku z ołtarzem z roku 1616. Pałac zbudowany w latach 1700 na bazie wcześniejszej siedziby biskupa (obecnie własność prywatna). Dom Ludowy, obecnie świetlica wiejska oraz mieszkania komunalne. 2 młyny wodne w środkowej i dolnej części wsi.		x	
walory przestrzeni wiejskiej publicznej (zabudowa zwarta lub rozproszona)	Mysłów to wieś położona wzdłuż ciek Mokrzyńki. Wieś zachowała w pełni tradycyjny układ łańcuchowy, wzbogacony zabytkowym kościołem oraz zdewastowanym założeniem pałacowo-parkowym. Zabudowa głównie rozproszona.	x		
elementy krajobrazu (wzniesienia, aleje itp.)	Mysłów położony jest w malowniczej kotlinie otoczonej szczytami gór: Stara Góra, Żeleźniak 664 m n.p.m., Lubrza 666 m n.p.m., Osełka 581 m n.p.m., Miłek 596 m n.p.m., z wejściem przełęczą Radomierską 523 m n.p.m. (z kierunku Jeleniej Góry) oraz ujściem w przełęcz Mysłowską (w kierunku Wojcieszowa). Wieś położona jest w dorzeczu Kaczawy.		x	
walory przestrzeni wiejskiej prywatnej	Większość domów jednorodzinnych to domy pomieckie, Część z nich jest odnowiona. Przy domach są ogródki i obejścia.		x	
zabytki i pamiątki historyczne	- Kościół z XIV wieku, z ostatnio odrestaurowanym ołtarzem z roku 1616. - zespół pałacowo-parkowy w Środkowym Mysłowie, - dobrze zachowane piece do wypalania wapna, tzw wapienniki. Oraz piec do wytapiania srebra z 1838 roku. Ruiny wiatraka.		x	
osobliwości kulturowe	Historia osady górniczej w rejonie Starej Góry łączy się z losem Mysłowa. Kopalnie złota, srebra a potem arszeniku oraz dwa szyby i kilka sztolni przez wieki sprzyjały rozwojowi osadnictwa w Mysłowie.			x
miejsca, osoby i przedmioty kultu	kościół filialny pw. św. Jana Chrzciciela, z XIV-XVI w. W Pałacu mieszkał znany malarz Rudolf Hacke (1881 – 1953)**		x	
święta, odpusty, pielgrzymki	Dożynki, Festyn Rodzinny (sierpień), Spotkanie Mikołajowe dla dzieci z sołectwa (grudzień)	x		
tradycje, obrzędy, gwara	Wieś zamieszkuje ludność napływowa z różnych części Polski więc nie ma jednolitych tradycji/obrzędów		x	
legandy, podania i fakty historyczne	Zachowała się miejscowa legenda spisana w latach przedwojennych o „Świętosławie i skarbie Walonów”. Legenda o parobku Świętosławie, który odkrył skarb Walonów w Mysłowie wymaga współczesnego opracowania, jako że zachowała się w jednym egzemplarzu i jest on zagrożony utratą czytelności,			x
przekazy literackie	Rys historyczny z okresu międzywojnia i II wojny światowej		x	
ważne postacie i przekazy historyczne	- właściciel Pałacu oraz malarz Rudolf Hacke		x	
specyficzne nazwy	<ul style="list-style-type: none"> • Schottendorf • Siebotendorf 		x	

	<ul style="list-style-type: none"> • Sybotindorf • Seibottendorf • Seitendorf • obecnie - Mysłów 			
specyficzne potrawy	Z-mysłowa spiżarnia,	x		
Produkty lokalne i regionalne	Rękodzieło, szlifiernia szkła, rusznikarstwo, potrawy,	x		
dawne zawody	Młynarz, kowal, felczer, piekarz, zagrodnik, siodlarz, zdun, piecowy, wapienniczy – wapienniki.	x		
Obiekty i tereny				
działki pod zabudowę mieszkaniową	Stanowczo zbyt mało działek pod zabudowę mieszkaniową i brak ich promocji			x
działki rekreacyjno-letniskowe	BARDZO POTRZEBNE ZE WZGLĘDU NA NAPŁYW TURYSTÓW		x	
działki pod zakłady usługowe i przemysł	Patrz, Mapa (konieczne jest uchwalenie Planu Ogólnego na podstawie konsultacji z mieszkańcami.	x		
działki gminne na cele społeczne	- wykorzystanie działki w sąsiedztwie cmentarza jako „Park Pamięci” - Baza Mysłów - Plac zabaw przy świetlicy wiejskiej		x	
pustostany mieszkaniowe	Kilka niezamieszkałych domów jednorodzinnych, niektóre w złym stanie technicznym.	x		
pustostany przemysłowe	Piece do wypalania wapienia i srebra, ruina wiatraka	x		
tradycyjne nieużytkowane obiekty gospodarskie (stodoły, spichlerze, kuźnie, młyny, itp.)	W rękach prywatnych znajdują się dwa młyny wodne (brak wiedzy, w jaki sposób użytkowane)		x	
miejscowy plan zagospodarowania przestrzennego	<u>Ostatni plan zagospodarowania przestrzennego dla sołectwa Mysłów ma 23 lata i jest nieaktualny. To jest olbrzymie zaniedbanie i hamulec w rozwoju wsi.</u>			x
inne	Głęboki marazm i obojętność mieszkańców z powodu braku administracyjnych możliwości rozwoju, przeznaczenia terenów itp.		x	
Infrastruktura społeczna				
plac publicznego spotkań, festynów	Teren rekreacyjno - sportowy w ramach Bazy Mysłów Świetlica wiejska ze sceną oraz krzesłami, stołami i zapleczem kuchennym od jesieni 2025 ogrzewana.		x	
sale spotkań, świetlice, kluby	Świetlica wiejska z salą teatralną, skąpo wyposażonym zapleczem kuchennym.		x	
miejsca uprawiania sportu	Przy Bazie Mysłów zlokalizowany jest tzw. Pumptruck oraz ścieżka do jazdy na rolkach, Cały teren wokół wsi używany jest do: jazdy na quadach, motocrossu, wędrówek górskich. Przy bazie Mysłów znajduje się trawiaste boisko piłkarskie.		x	
miejsca rekreacji	Teren rekreacyjno - sportowy w obrębie Bazy Mysłów plac zabaw, ogródek jordanowski.		x	
ścieżki rowerowe, szlaki turystyczne	Przez Mysłów przebiega ścieżka rowerowa - Szlakiem Zamków. Do turystyki rowerowej wykorzystywane są drogi polne. Szlaki turystyczne PTTK to: niebieski, żółty i czarny.		x	
szkoły	-			
przedszkola	-			
biblioteki	-			
placówki opieki społecznej	-			
placówki służby zdrowia	-			

Infrastruktura techniczna				
wodociąg	brak, przydomowe studnie i szamba			x
Kanalizacja i inne rozwiązania	brak, szamba i przydomowe oczyszczalnie brak perspektyw			x
drogi (nawierzchnia, oznakowanie oświetlenie)	Droga powiatowa asfaltowa nr 2826 D, bez chodników, oświetlenie ledowe w dobrym stanie technicznym. Drogi gminne. Drogi gruntowe nieutwardzone.	x		
chodniki, parkingi	Parking przy: świetlicy na 10 aut - przy Kościele pw. św. Jana Chrzciciela - na terenie Bazy Mysłów - Świetlicy Wiejskiej		x	
przystanki	3 przystanki autobusowe		x	
Dostęp do technologii teleinformatycznych	W części sołectwa wybiórczo Internet Światłowodowy (Orange), w pozostałej, radiowy, mobilny.		x	
telefonia komórkowa	Dobry zasięg	x		
inne	Tablice Ogłoszeń 4 szt. Oraz tzw. wieść gminna – wiadomości powtarzane przez mieszkańców	x		
Gospodarka, rolnictwo				
Miejsca pracy (gdzie, ile?)	Samozatrudnienie: stolarstwo, rusznikarstwo, pszczelarstwo. Produkcja nabiału wyrobów z mięsa, przetwory Warsztat samochodowy Garmażeria - Sklep ogólnospżywczy (2) - usługi budowlane, osoby fizyczne prowadzące działalność gospodarczą		x	
znane firmy produkcyjne i zakłady usługowe i ich produkty	Zakład rusznikarski „Rusznikarnia Witek PUH” Stolarstwo Firmy rodzinne			
gastronomia	W budowie punkt gastronomiczny przy bazie Mysłów		X	
miejsca noclegowe	-			
gospodarstwa rolne (liczba)	Liczni nieewidencjonowani ogrodnicy i mali gospodarze rolni i hodowcy (ilość nieznana)		x	
uprawy hodowle	Głównie łąki do wypasania bydła i kóz (obecnie wypasane stada z poza Mysłowa) Pszenica, jęczmień, owies, ziemniaki, sady przydomowe i ogrody przydomowe		x	
możliwe do wykorzystania odpady produkcyjne	Brak danych			
zasoby odnawialnych energii	Biomasa w postaci lasu i Bardzo nieliczna Fotowoltaika na posesjach jednorodzinnych,		x	
Środki finansowe i pozyskiwanie funduszy				
środki udostępniane przez gminę (np. fundusz sołecki)	Fundusz Sołecki w wysokości PLN 47k przewidziany na szereg drobnych działań		x	
środki wypracowywane (np. projekty)	Zdobyte przez Parafię środki w postaci dotacji czy wsparcia finansowego np. Ministerstwa Kultury i Dziedzictwa Narodowego na renowację ołtarza z 1616 roku w lokalnym kościele filialnym pw Św. Jana Chrzciciela w wysokości ponad pół miliona PLN.		x	
Środki rzeczowe	- Wyposażenie i urządzenie terenu „Baza Mysłów”		x	
inne	Środki na renowację zabytkowej ambony w ramach Programu Polski Ład w wysokości PLN 150 k.		x	

Mieszkańcy (kapitał społeczny i ludzki)				
Liczba mieszkańców	562		x	
Autorytety i znane postacie we wsi	Burmistrz Gminy z poprzedniej kadencji, ksiądz pleban, kilka klanów rodzinnych, Pani Leokadia		x	
Krajanie znani w regionie, w kraju i zagranicą	Podobno pradziadek Donalda Trumpa Friedrich Trump nocował w Karczmie w Mysłowie 12 na 13 lipca 1884 roku, w drodze z Bawarii Kallstadt do Portu Morskiego Gdańsk skąd wypłynął na emigrację do USA i w roku 1892 uzyskał amerykańskie obywatelstwo. Budynek karczmy stoi do dzisiaj w środkowej części Mysłowa.			
Osoby o wyjątkowej wiedzy lub umiejętnościach ważnych dla sołectwa, m.in. informatycznych	Między innymi: Historyk kina, specjalista ds. Partnerstwa Publiczno-Prywatnego, hodowca rzadkich gatunków zwierząt. Rusznikarz stolarz pszczelarze (Brak tego typu informacji o mieszkańcach - RODO ogranicza zbieranie informacji).		x	
Przedsiębiorcy, sponsorzy	Lokalni przedsiębiorcy i mieszkańcy		x	
Organizacje pozarządowe, grupy nieformalne	Ochotnicza Straż Pożarna w Mysłowie. Nieformalna grupa sportowa: „Yoga Z-Mysłowa” działa od 2 lat.		x	
Zespoły artystyczne, twórcy	-			
Kontakty zewnętrzne (np. z mediami)	-			
Współpraca zagraniczna i krajowa	-			
Aktywność sołectwa (imprezy i wydarzenia cykliczne, działalność edukacyjna, działania na rzecz wsi)	dożynki,		x	
Sukcesy sołectwa (nagrody, dyplomy itp.)	-			
inne	-			
Publikatory, lokalna prasa				
Książki, przewodniki	Brak monografii Mysłowa, jednakże istnieją wzmianki w: a) Ksiądz Mieczysław Kogut „Szkic Dziejów Katolickiej Parafii w Kaczorowi w latach 1957-1997. b) Słownik Geografii Turystycznej Sudetów Tom 7 – Pogórze Kaczawskie.		x	
Strony www	https://www.facebook.com/		x	
Inne sposoby promocji	4 Tablice ogłoszeń, plakaty,		x	

* Źródło: Słownik geografii turystycznej Sudetów Tom 6 str18-19

** Rudolf Hacke http://jbc.jelenia-gora.pl/Content/3581/hacke_rudolf.html

ANALIZA SWOT

Określenie słabych i mocnych stron sołectwa oraz szans i zagrożeń.

Silne strony to ludzie, tradycja, środki, na których oparte są konkretne działania.

Słabe strony to czynniki, które mogą utrudnić osiągnięcie sukcesu.

Szanse to korzystne uwarunkowania zewnętrzne, które mogą zostać wykorzystane.

Zagrożenia to czynniki zewnętrzne, które mogą utrudniać lub nawet uniemożliwić realizację zadań.

SILNE STRONY	SŁABE STRONY
<ol style="list-style-type: none"> 1. Atrakcyjne położenie miejscowości – Pogórze Kaczawskie, Kraina Wygasłych Wulkanów (T) 2. Duża różnorodność fauny i flory (J) 3. Szlaki turystyczne i ścieżka rowerowa (J) 4. Dogodny układ transportowy i lokalizacja (bliskość drogi krajowej oraz większych miast: Jawor, Legnica, Jelenia Góra) (J) 5. Ruiny zespołu Pałacowego z założeniem parkowym. (T) 6. Oświetlenie wzdłuż drogi powiatowej (S). 7. Sala wiejska z wyposażoną kuchnią. (S) 8. Miejsca kultu religijnego: kościół, cmentarz parafialny. (T) 9. Tereny i obiekty sportowo – rekreacyjne: jedno boisko do piłki nożnej, 1 plac zabaw, scena, Baza Mysłów. (S) 10. Remiza OSP – poczucie bezpieczeństwa związane z działaniem OSP. (J) 11. Światłowod na terenie fragmentów wsi. (S) 12. Działające organizacje pozarządowe i grupy nieformalne: Ochotnicza Straż Pożarna, Pozyskiwanie środków zewnętrznym przez działające organizacje. (B) 13. Małe przedsiębiorstwa. (B) 14. Zróżnicowanie zawodowe mieszkańców. (B) 15. Lokalna Grupa Działania Partnerstwo Kaczawskie (B) 16. Aktywni mieszkańcy (grupa odnowy wsi) "ODNOWICIELE" (J) 	<ol style="list-style-type: none"> 1. Brak Planu ogólnego i aktualnego planu zagospodarowania przestrzennego wsi - Uniemożliwia rozwój i przekształcenie terenów na działki budowlane. (B) 2. Brak kanalizacji sanitarnej i wodociągu. (S) 3. Brak koncepcji funkcjonowania Gminy Bolków jako całości. (B) 4. Brak gazociągu. (S) 5. Brak stacji kolejowej (pobliska stacja PKP w Kaczorowie jest nieczynna) 6. Zła nawierzchnia dróg gminnych (S) 7. Brak chodników i przejść dla pieszych (S) 8. Zły stan dróg gruntowych (S) 9. Zły stan urządzeń melioracyjnych (S) 10. Brak małej retencji (S) 11. Mało miejsc parkingowych, a te co są, to w złym stanie (S) 12. Apatia mieszkańców (J) 13. Brak punktu lekarskiego. (J) 14. Ograniczenie komunikacji w okresach wolnych od szkoły. Słabe połączenia z Jaworem i Jelenią Górą (J) 15. Zaniedbane i nieeksploatowane walory turystyczne –pałac (B) 16. Niewłaściwy stan techniczny obiektów użyteczności publicznej. Przeszarżałe wyposażenie. (S) 17. Brak animatorów kultury (J) 18. Niewykorzystany potencjał młodzieży (J) 19. Brak gospodarstw agroturystycznych. (B) 20. Niska świadomość ekologiczna mieszkańców i słabe zaangażowanie w dbałość o estetykę obejść i wsi (J) 21. Totalny bałagan i składowiska złomu na kilku posesjach (J) 22. Brak przestrzegania prawa i egzekwowania prawa (J) 23. Psy bez nadzoru na drogach wiejskich (J) 24. Brak promocji walorów sołectwa. (B)
Szanse	Zagrożenia
<ol style="list-style-type: none"> 1. Przynależność obszaru do Geoparku UNESCO – „Kraina Wygasłych Wulkanów” (T) 2. Dogodny układ transportowy i lokalizacja (bliskość drogi krajowej) (J) 3. Brak przemysłu szkodliwego dla środowiska. (J) 4. Lokalna Grupa Działania „Partnerstwo 	<ol style="list-style-type: none"> 1. Planowana Obwodnica Kaczorowa w wariantcie W8 zniszczy dobrostan mieszkańców poprzez emisje hałasu i pyłu. (J) 2. Brak adekwatnego funduszu sołeckiego. (B) 3. Brak wystarczających środków na inwestycje

<p>Kaczawskie" (B)</p> <p>5. Rozwój turystyki wiejskiej. (B)</p> <p>6. Bliskość gór dla wędrowek pieszych, Krainy Wygasłych Wulkanów (większa ilość turystów) (B)</p> <p>7. Programy zewnętrzne dla organizacji pozarządowych i grup nieformalnych. (B)</p> <p>8. Wspieranie małych ekologicznych gospodarstw hodowlanych i rolnych (B).</p> <p>9. Dino lub inna „sieciovka” - lokalizacja na terenie wsi. (J)</p>	<p>na wsi. (B)</p> <p>4. Brak oferty kulturalno - edukacyjnej ze strony CKB w Bolkowie na terenie sołectwa. (J)</p> <p>5. Brak napływu nowych mieszkańców - brak działek pod zabudowę mieszkaniową. (B)</p> <p>6. Odpływ wykształconej młodzieży do pracy w większych miastach oraz za granicę (J)</p> <p>7. Ogromne nasilenie ruchu samochodowego w okresie wakacyjnym oraz w weekendy. (J)</p> <p>8. Wyludnienie wsi - demografia. (B)</p> <p>9. Zagrożenie powodziowe. (J)</p>
--------------------------------------------------------------------------------------------------------------------------------------------------------------------------------------------------------------------------------------------------------------------------------------------------------------------------------------------------------------------------------------------------------------------	-----------------------------------------------------------------------------------------------------------------------------------------------------------------------------------------------------------------------------------------------------------------------------------------------------------------------------------------------------------------------------------------------------------------------------------------------------------------------------------

ANALIZA POTENCJAŁU ROZWOJU WSI MYŚLÓW

J – jakość życia - warunki niematerialne i duchowe (relacje sąsiedzkie, współpraca sąsiedzka, życzliwość, akceptacja postaw aktywnych, poczucie współuczestnictwa i współtworzenia, możliwość samorealizacji, oferta kulturalna, edukacyjna, wypoczynku i rekreacji oraz życia społecznego, poziom samoorganizacji społecznej, poczucie bezpieczeństwa, zagrożenia, dostępność komunikacyjna, zaopatrzenie w towary i usługi, stan środowiska, poziom wykształcenia)

S – standard życia - czynniki materialne (infrastruktura techniczna i społeczna w przestrzeni publicznej, np. chodniki, drogi, parkingi, oświetlenie uliczne, wodociąg, kanalizacja, sieć telefoniczna, Internet, świetlica, dom kultury, boisko, plac zabaw, przedszkole, szkoła, biblioteka, placówki usługowe, wyposażenie, stan posesji)

T – tożsamość wsi i wartości życia wiejskiego (kultura, tradycje, obyczaje, gwara, kultywowanie i rozwijanie poczucia wspólnoty, wzorce wychowawcze i więź międzypokoleniowa, uroczystości i rocznice, lokalny kult, pamięć o wybitnych mieszkańcach i wydarzeniach, lokalny indywidualny styl osadnictwa i budownictwa, krajobraz kulturowy i przyrodniczy, charakterystyczne elementy architektury i urządzenia przestrzeni publicznej, tradycyjne uprawy i hodowle, lokalne kuchnie i potrawy, tradycyjne zawody, szczególne formy pomocy sąsiedzkiej i zaangażowanie w sprawy publiczne)

B – byt - warunki ekonomiczne (rozstrzygnięcia planistyczne, wsparcie postaw przedsiębiorczych, zorganizowanie przedsiębiorców i producentów rolnych, usługi i produkcja, produkty, możliwość pozyskiwania dochodu przez społeczność lokalną na cele publiczne i promocja)



Tożsamość wsi i wartość życia wiejskiego (+) +

3	1
0	0

Wnioski: Obszar MOCNY a otoczenie OBOJĘTNE

Zalecenia: Należy wykorzystać silne strony w procesie odnowy wsi a niwelować słabe strony.

Standard życia (warunki materialne) (-) =

4	0
9	0

Wnioski: Obszar NIEKORZYSTNY a otoczenie NEUTRALNE

Zalecenia: Należy wzmocnić silne strony i szanse w procesie odnowy wsi a niwelować słabe strony.

Jakość życia (warunki niematerialne i duchowe) (-) -

5	3
9	5

Wnioski: Obszar SŁABY a otoczenie NIEKORZYSTNE

Zalecenia: Należy wzmocnić silne strony i szanse w procesie odnowy wsi a niwelować słabe strony i zagrożenia.

Byt (warunki ekonomiczne) (-) +

4	5
5	4

Wnioski: Obszar SŁABY a otoczenie KORZYSTNE.

Zalecenia: Należy wzmocnić silne strony w procesie odnowy wsi, wykorzystać szanse a niwelować słabe strony oraz zagrożenia.

WIZJA

Wizja hasłowa:

Mysłów - wioska Pogórza Sudeckiego, ugnieżdżona w kotlinie

Wizja opisowa:

Mysłów to Wieś, której nie zniszczy postęp ani nie cofnie tradycja. Mieszkańcy prowadzą komfortowy spokojny, wręcz monotony styl i sposób życia: „mała skala – wielka jakość”. Bardzo dobrze działa tu barter między gospodarzami.

Mysłów oferuje atrakcyjnie położone działki budowlane jedynie dla inwestorów indywidualnych pod zabudowę jednorodziną z dogodnym dojazdem i podłączeniem sieci elektrycznej i internetowej. Gmina wykonuje swój obowiązek w zakresie zapewnienia niedrogich w budowie i eksploatacji oczyszczalni przydomowych. Potok Mokszyńka jest oczyszczony i uregulowany w przebiegu przez wieś. Zwały złomu i śmieci usunięte z kilku notorycznie śmiejących posesji, drogi wiejskie wyremontowane i doświetlone. W pobliżu Bazy Mysłów powstała restauracja z miejscami noclegowymi oraz pole campingowe wraz z infrastrukturą, uzbrojone w media.

We wsi znajdują się specjalistyczne gospodarstwa hodowlane i rolne oraz warsztaty rzemieślnicze (działające na małą skalę, ale oferujące produkt najwyższej jakości) wymagające szczególnej ochrony i wsparcia w ich rozwoju. Dzięki Bazie Mysłów usytuowanej w bezpośrednim pobliżu drogi krajowej łączącej Polskę z Karkonoszami wykorzystujemy wiatę i stragany, na których sprzedajemy nasze „Z-Mysłowe produkty”.

W Mysłowie jest brak masowej turystyki na korzyść turystyki specjalistycznej – zrównoważonej.

Nowa Świetlica wiejska jest wybudowana i wyposażona sprzętowo i osobowo na terenie Bazy Mysłów na działce gminnej. Dotychczasowa świetlica jest wyremontowana. Odbywają się na niej spotkania mieszkańców - imprezy, warsztaty. Rozwinięte są grupy sportowe i tematyczne: Yoga Z-Mysłowa, siłownia plenerowa.

Czynna jest pobliska stacja kolejowa w Kaczorowie (która położona jest pomiędzy Kaczorowem i Mysłowem) co bardzo podnosi dostępność Mysłowa.

Mieszkańcy są bardzo zaangażowani w życie wsi.

Świetlica wiejska prowadzona przez fachowych animatorów życia społeczno-kulturalnego jest centrum spotkań mieszkańców – imprezy, warsztaty. Miejscowość jest znana w regionie z unikalnych imprez tematycznych. Przygotowana i spopularyzowana oferta turystyczna, rekreacyjna i noclegowa gospodarstwa agroturystycznych przyciąga wielu turystów. Przy posesjach są ustawione donice z kwiatami, o które dbają mieszkańcy.

Hasło Główne: Nowoczesność nas nie przytłacza a tradycja nas nie cofa

Hasło pomocnicze: Z-Mysłowa wieś.

Promocyjne koszulki dla Pań: „Jestem Z-Mysłowa (to taka wieś)”

Wizja (hasła dodatkowe):

Nudno Z-Mysłowa nuda i natura, wyjątkowość w specyficznym „zacofaniu cywilizacyjnym” (Epicko formułując: woda tylko ze studni, mycie naczyń w potoku, zbieranie grzybów i runa leśnego, spotkania przy ogniskach etc).

PROGRAM KRÓTKOTERMINOWY ROZWOJU WSI

na okres XI 2025 – XI 2026 r.

Kluczowy problem	Odpowiedź	Propozycja projektu (nazwa)	Czy nas stać na realizację? (tak/nie)		Punktaacja	Hierarchia
			Organizacyjnie	Finansowo		
Co nas najbardziej zintegruje?	Wspólna organizacja imprez	Z-Mysłowa majówka	Tak	Tak	18	III
Na czy nam najbardziej zależy?	Na stworzeniu wspólnoty mieszkańców	Stworzenie grupy na WhatsApp dla mieszkańców wsi	Tak	Tak	19	II
Co nam najbardziej przeszkadza?	Inercja mieszkańców	Stworzenie galerii wspomnień - Zorganizowanie zbioru zdjęć i dokumentów	Tak	Tak	20	I
Co najbardziej zmieni nasze życie?	Stworzenie miejsca do spotkań w okresie letnim	Budowa wiaty na Bazi Mysłów	W budżecie gminy	Realizacja w 2026	12	IV
Co nam przyjdzie najłatwiej?	Integracja mieszkańców	Organizacja spotkań i imprez integracyjnych takich jak: Mikołajki czy Ognisko wigilijne po Pasterce przy kościele	Tak	Tak	6	V

PROGRAM DŁUGOTERMINOWY ROZWOJU WSI MYŚLÓW NA LAT 2025 - 2032

Wizja: Mysłów - wioska Pogórza Sudeckiego, ugnieźdzona w kotlinie

Cele jakie musimy osiągnąć	Projekty, przedsięwzięcia służące osiągnięciu celów	Termin realizacji*	Źródła finansowania*
A. TOŻSAMOŚĆ WSI I WARTOŚCI ŻYCIA WIEJSKIEGO			
1. Podniesienie świadomości ekologicznej mieszkańców 2. Wzrost wiedzy na temat wsi i regionu oraz jego historii	1.1. Konkurs na najlepiej zadbaną posesję	2026-2032	Fundusz Sołęcki, Budżet Gminy Bolków, Budżet Starostwa, LGD Partnerstwo Kaczawskie, środki pozyskiwane z programów rozwojowych regionalnych, krajowych i UE, UMWD, Przedsięwzięcia promujące Idę Odnowy Wsi, praca własna, sponsorzy, darowizny
	1.2. Utworzenie Parku Pamięci (sadzenie drzew nowo narodzonym mieszkańcom Mysłowa)	2026 - 2032	
	2.1. Utworzenie „witacza” i tablic informacyjnych o historii i zabytkach miejscowości	2027-2032	
	2.2. Wystawa zdjęć miejscowości i dokumentów z dawnych czasów.	2025-2032	
	2.3. Opracowanie przewodnika po wsi – rys historyczny	2026-2032	
	2.4. Organizacja archiwum wsi konkursów, plenerów itp. rozwijających pasje mieszkańców	2026-2032	
	2.5. Organizacja lokalnych wycieczek po regionie.	2026-2032	
B. STANDARD ŻYCIA			
1. Poprawa stanu infrastruktury technicznej we wsi	1.1. Zainstalowanie przydomowych, indywidualnych kanalizacji sanitarno-deszczowych.	2027-2032	Fundusz Sołęcki, Budżet Gminy Bolków, Budżet Starostwa, LGD Partnerstwo Kaczawskie, środki pozyskiwane z programów rozwojowych regionalnych, krajowych i UE, UMWD, Przedsięwzięcia promujące Idę Odnowy Wsi, praca własna, sponsorzy, darowizny
	1.2. Budowa chodników, rowów melioracyjnych, przejść dla pieszych, parkingów.	2027 - 2032	
	1.3. Uzupełnienie oświetlenia ulicznego.	2028-2032	
	1.4. Zakończenie budowy sieci światłowodowej w celu ograniczenia wykluczenia cyfrowego mieszkańców wsi.	2026-2027	
	1.5. Utwardzenie dróg gruntowych	2026-2032	
	1.6. Poprawa infrastruktury drogowej	2026-2032	
2. Poprawa infrastruktury społecznej	2.1. Remont świetlicy wiejskiej	2037-2032	
	2.2. Dopuszaenie świetlicy	2026-2032	
3. Poprawa życia mieszkańców poprzez zadbanie o ochronę akustyczną wsi	3.1. Zainstalowanie ekranów akustycznych na całej długości przebiegu drogi DK 5 wzdłuż wsi Mysłów.	Nie zależy od nas	
C. JAKOŚĆ ŻYCIA			
1. Podniesienie poziomu integracji i współpracy mieszkańców	1.1. Organizacja wycieczek, wyjazdów studyjnych i integracyjnych itp.	2026-2032	Partnerstwo Kaczawskie, środki pozyskiwane z programów rozwojowych regionalnych, krajowych i UE, UMWD, Przedsięwzięcia promujące Idę Odnowy Wsi, praca własna, sponsorzy, darowizny
	1.2. Na działce udostępnionej przez Gminę sadzenie drzew okolicznościowych zaopatrzonych w tabliczki.	2026-2032	
	1.3. Uruchomienie stałej działalności kulturalno-społecznej aktywizującej mieszkańców wsi	2025-2032	


2. Stworzenie oferty sportowo - rekreacyjnej i kulturowej	1.4. Pokazy filmowe w ramach "kina pod chmurką" dla mieszkańców	2026-2032	Fundusz Sołecki, Budżet Gminy Bolków, Budżet Starostwa, LGD Partnerstwo Kaczawskie, środki pozyskiwane z programów rozwojowych regionalnych, krajowych i UE, UMWD, Przedsięwzięcia promujące Idę Odnowy Wsi, praca własna, sponsorzy, darowizny
	2.1. Organizacja rozgrywek sportowo - rekreacyjnych dla mieszkańców - gry planszowe, szachy, mecze itp.	2026-2032	
	2.2. Stworzenie i kontynuacja systematycznych zajęć dla dzieci i młodzieży (gimnastyka, yoga, samoobrona) oraz zajęcia dla seniorów.	2025-2032	
	2.3. Organizacja półkolonii dla dzieci i młodzieży w czasie ferii zimowych oraz wakacji	2025-2032	
	2.4. Organizacja warsztatów skierowanych do różnych wiekowo grup - samorozwój	2026-2030	
	2.5. Zakup sprzętu sportowego	2026-2030	
	2.6. Doposażenie organizacji działających na terenie sołectwa	2027-2032	
3. Poprawa bezpieczeństwa we wsi	2.7. Zakup wyposażenia na potrzeby sali wiejskiej i organizacji zajęć tematycznych	2026-2028	
	3.1. Uregulowanie rzeki Mokszynki w celu ograniczenia szkód po powodziowych	2025-2032	
	3.2. Zmuszenie właścicieli psów do kontroli nad zwierzętami.	2026-2027	
D. BYT			
1. Rozwój przedsiębiorczości wiejskiej.	1.1 Organizacja szkoleń z zakresu rozwoju przedsiębiorczości i pozyskiwania środków na założenie własnej firmy.	2026-2032	
	1.2. Stworzenie i rozwój marki lokalnej	2026-2032	
	1.3. Poszerzenie oferty handlowej - handel detaliczny		
2. Ulepszenie i wzmocnienie wizerunku wsi.	2.1. Utworzenie „witaczy”	2026-2027	
	2.2. Zobligowanie „śmieciarzy” do uporządkowania obejść we współpracy z Gminą	2027	
	2.3. Opracowanie i aktualizowanie przewodnika po wsi z uwzględnieniem oferty komercyjnej gospodarstw, hodowli i rolnych.	2026-2032	
3. Promocja wsi	3.1. Współpraca z mediami i promocja wsi	2026-2032	
	3.2. Utworzenie własnego portalu Z-Mysłowa	2027	
4. Stworzenie aktualnego Planu Ogólnego	4.1. Udział mieszkańców w pracach nad Planem Ogólnym - konsultacje	2027	


DOKUMENTACJA FOTOGRAFICZNA

Zdjęcia zimowe



Krajobraz z Góry Osełka zimą.





Las na Osełce w Grudniu 2026



Ruiny Wiatraka przy skale Karczmisko



Widok na górę Połom z Okolic Wiatraka



Panorama z Myśłowa




Kościół w Mysłowie
















UCHWAŁA ZEBRANIA WIEJSKIEGO

KARTA DIAGNOZY ZAAWANSOWANIA ODNOWY WSI

Faza odnowy	I. Zakres działań / skala zmian	*	II. Rozwój organizacyjny	*	III. Sterowanie rozwojem	*
	Brak działań.		Istnieje tylko rada sołecka,		Brak planowania działań	
	Działania fragment lub dot. wąskiej grupy		Rozproszone działania liderów / organizacji			
A Inicjalna - projekty startowe	Porządkowanie wsi	x	Zawiązana grupa odnowy wsi,		Planowanie w krótkim horyzoncie czasowym	
	Projekty integrujące mieszkańców	x	Początki koordynacji działań liderów lub / i organizacji we wsi	x	Opracowany program odnowy wsi	
	Pierwsze punktowe zmiany w przestrzeni publicznej.	x			Przekonywanie mieszkańców do idei odnowy wsi.	
B Początkowa projekty punktowej zmiany	Różnorodne projekty nastawione na usunięcie podstawowych barier i zaspokojenie głównych potrzeb	x	Liczna grupa odnowy wsi skupiająca większość liderów	x	Systematyczne planowanie działań (np. roczne plany rzeczowo-finansowe, kalendarze imprez)	
	Projekty dla pozyskania środków	x	Zawiązane stowarzyszenie na rzecz odnowy (rozwoju) wsi lub	x	Proste instrumenty komunikacji wewnętrznej	x
	Widoczne zmiany w przestrzeni publicznej	x			Zachęty do odnowy prywatnych posesji	
	Mieszkańcy podejmują odnowę własnych posesji	x	Skoordynowane działania organizacji, instytucji lub/i liderów obecnych we wsi		Wykorzystywanie środków gminnych lub innych gminnych form wsparcia	
C Zaawansowana projekty jakościowej zmiany	Projekty kształtujące strukturę wsi lub zmieniające kluczowe obszary życia		Działania koalicja organizacji, instytucji i liderów na rzecz odnowy wsi lub		Umiejętność formułowania projektów	x
	Projekty wyróżniające wieś				Pozyskiwane są środki zewnętrzne	x
	Projekty tworzące warunki zarobkowania.		Stowarzyszenie odnowy wsi jest liczne i koordynuje działania na rzecz wsi		Systematycznie planuje się rozwój (plan odnowy wsi jest aktualizowany)	
	Powszechne zaangażowanie mieszkańców w projekty publiczne				Rozwinięta komunikacja wewnętrzna	
	Kształtujące się centrum wsi		Poszczególne grupy mieszkańców lub grupy sąsiadzkie są aktywne włączone w działania na rzecz wsi.		Instrumenty zapewnienia zgodności działań na posesjach z programem odnowy wsi.	
	Powszechna odnowa prywatnych posesji				Nawiązanie współpracy z otoczeniem	x
	Powiązane ze sobą projekty (lokalnie oraz regionalnie) ukierunkowane na tworzenie lub utrzymanie miejsc pracy oraz doływ lub wzrost cyrkulacji pieniądza		Działania instytucja rozwoju lokalnego /Centrum Aktywności Lokalnej (na bazie stowarzyszenia odnowy wsi lub innej organizacji) lub		Promocja wsi	
D Całościowa projekty trwałego					Kompleksowe i szczegółowe planowanie przestrzenne	
					Projektowanie (działanie poprzez projekty)	x

rozwoju	Projekty wsi tematycznej lub zaawansowana specjalizacja wsi	Istnieje wiejskie centrum	Powszechny udział grup mieszkańców w strategicznym planowaniu rozwoju
	Ukształtowane centrum wsi.		
	Całościowe kształtowanie przestrzeni wiejskiej		
	Dostosowanie projektów prywatnych do planu odnowy wsi.		
* Wstaw X , gdy wieś aktualnie spełnia warunek		Rozwój wsi oparty na aktywności stowarzyszeń, kluczowych grup mieszkańców (rolników, młodzieży, przedsiębiorców, kobiet) lub grup sąsiedzkich	Instrumenty wsparcia projektów prywatnych.
Data			Rozwinięta promocja wsi

UZASADNIENIE

Przyjęcie Sołeckich Strategii Rozwoju Wsi na lata 2025–2032 dla sołectw **Sady Górne i Mysłów** wynika z potrzeby zapewnienia długofalowego, spójnego i zrównoważonego rozwoju obu miejscowości oraz poprawy jakości życia ich mieszkańców. Strategia stanowi dokument planistyczny, który określa kierunki rozwoju wsi w sferze społecznej, gospodarczej, przestrzennej oraz infrastrukturalnej, z uwzględnieniem lokalnych uwarunkowań, potencjału oraz zdiagnozowanych potrzeb mieszkańców obu sołectw.

Dokumenty zostały opracowane zgodnie z założeniami programu Odnowy Dolnośląskiej Wsi, przy aktywnym udziale społeczności lokalnej sołectw Sady Górne i Mysłów. Proces ten umożliwił wypracowanie wspólnej wizji rozwoju oraz określenie priorytetowych działań odpowiadających rzeczywistym oczekiwaniom mieszkańców.

Sołecka Strategia Rozwoju Wsi stanowi narzędzie umożliwiające skuteczne planowanie i realizację działań rozwojowych, a także podstawę do ubiegania się o środki finansowe ze źródeł zewnętrznych, w tym programu Odnowy Dolnośląskiej Wsi. Dokument ten pozwoli również na koordynację działań podejmowanych przez sołectwa, gminę oraz inne podmioty zaangażowane w rozwój lokalny.

W związku z powyższym podjęcie niniejszej uchwały jest w pełni zasadne i celowe.

BURMISTRZ BÓLKOWA
M. Pustuła
Mirosław Pustuła